Образец по чл. 53, ал. 6 от НСГ

Одобрил: инж.Петър [illegible]

/име, фамилия и подпис/ [illegible].

дата: 9.9.2026 г. г.,
№ и дата на удостоверението за упражняване на лесовъдска практика: 1924-1 / 23.2.2012 г.

Утвърдил: .....
.....
/име, фамилия/, подпис: .....
/попълва се само в случаите на чл. 53, ал. 4 от НСГ/
дата: ..... г.,
№ и дата на удостоверението за упражняване на лесовъдска практика: ..... / .....

ТЕХНОЛОГИЧЕН ПЛАН № ....

За добив на дървесина от отдел **"81"** подотдел **"б"**
На ТП ДГС/ДЛС/УОГС СИМИТЛИ */попълва се само за държавни гори/*
Община **Симитли**; Землище **с. Полена**;
имот с (кадастрален идентификатор/КВС) № ..... , */попълва се само за недържавни гори/*

I. Схема за добива на дървесина от насаждението

М 1:10000

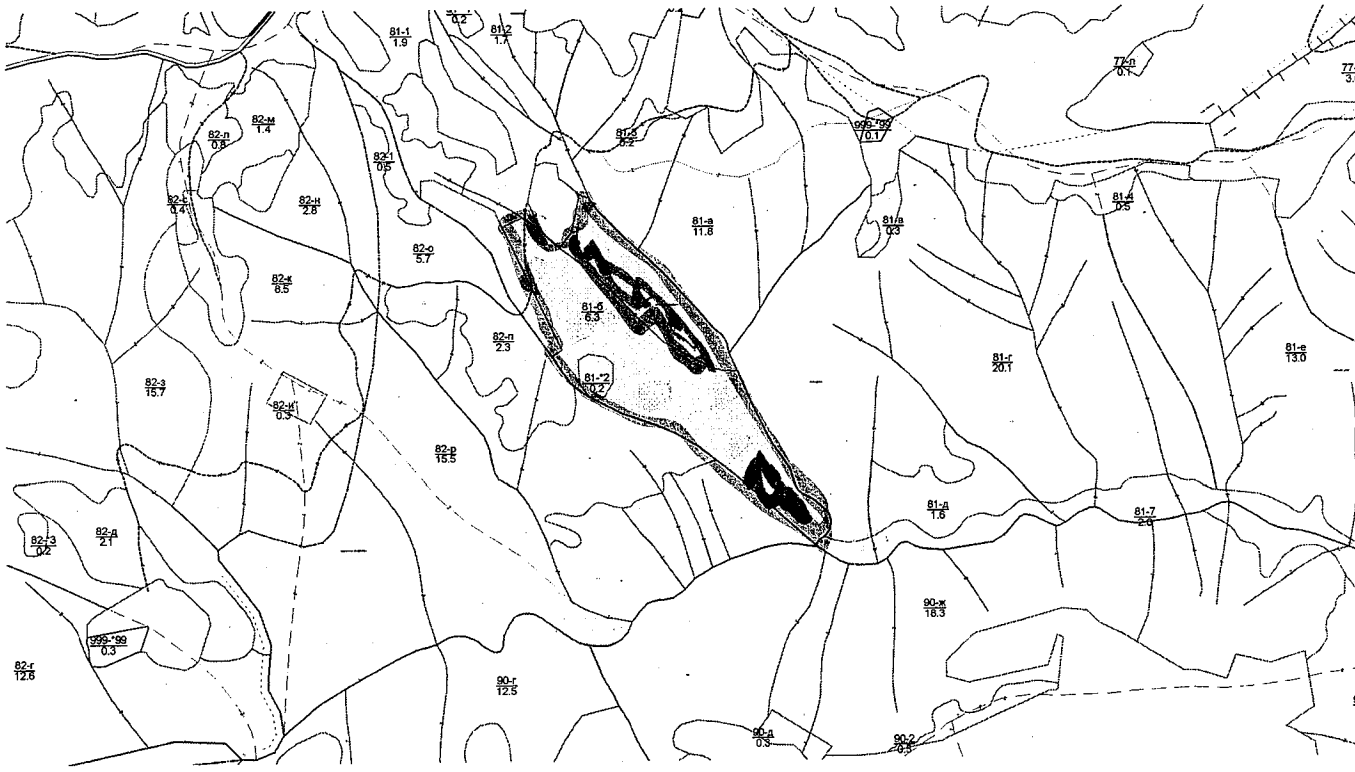

Легенда:

проектирани коларски вр. извозни пътища	проектирани тракторни вр. извозни пътища
съществуващи извозни пътища	временен склад
съществуващ автомобилен път	трасе на въжена линия
просека	проектиран автомобилен път
подотдел	недостъпно
снеговал/снеголом	.....

На схемата задължително се нанасят контурите на насаждението/имота, съществуващите и проектирани временни горски пътища, просеките, просеките за въжени линии, извозни пътища, временни складове както и връзката им със съществуващата автомобилна пътна мрежа.

II. Технологични указания и параметри на технологичната инфраструктура

1. Дървесината в насаждението да се добива при спазване на технологичната схема по т. I

2. Сечта ще се извършва с (моторен трион, ръчно, машини; кастренето на отсечените стъбла се извършва: в сечище, на временен склад) **моторен трион, ръчно, машини;** кастренето на отсечените стъбла се извършва**: в сечище, на временен склад) с моторен трион ,ръчно и машинно в сечището .**

GISExplorer

3. Извозът от сечището до временните складове ще се осъществява с **механизирано със специализиран трактор и/или сживотинска теглителна сила** на (цели стъбла, дълги/къси секции, сортименти, чипс и др.; с влачене по терена, изцяло натоварени) **секции,сортименти,с влачене по терена и изцяло натоварени.**
4. Проектирани нови горски автомобилни пътища съгласно Наредба 5 за строителството в горските територии без промяна на предназначението им: дължина .....м. широчина .....м.

5. Изграждане/ремонт на временни извозни горски пътища (вярното се подчертава):

5.1. Тракторни допустимо разстояние между тях 50 м. (не по-малко от 40 м), дължина 800 м, широчина 8 м.

5.2. Коларски - разстояние между тях.....м (не по-малко от 40 м), дължина .....м, широчина ... м

6. Просеки за въжени линии: ..... бр.

допустимо разстояние между просеките ..... м., дължина ..... м., широчина ..... м.

7. Направа на просеки .....бр.

допустимо разстояние между тях .....м., дължина .....м., широчина ..... м.

8. Изграждане на нови временни складове (бр., площ в ха) .....

9. Мерки за опазване на оставащите на корен дървета, подраста, младиняка и почвата **Да не се поваля в посока на оставащите немаркирани дървета, подраст и младиняк.**
10. Начини на почистване на сечището **разхвърляне по цялата площ на вършината**
11. Материалите ще се извозят до временен склад СУХАТА РЕКА/МАЛИНЦИ

когато мястото на временния склад няма данни, позволяващи точното му определяне или попада извън мащаба на схемата по т. I, се посочват географските му координати в градуси, минути и секунди.

12. Средно извозно разстояние 250м;

13. Други указания: **Да не се оставят неразградими отпадъци в гората.** Да се изнасят битовите отпадъци от сечището извън горските територии на определените за това места.

14. Всички операции по подготвителните и основните работи да се извършват съгласно изискванията на Правилника за здравословни и безопасни условия на труд в горите и правилата за противопожарна безопасност в горите.

Известно ми е, че за посочени или попълнени неверни данни в настоящия документ нося наказателна отговорност по реда на Чл.9 б. ЕВРОПЕЙСКИ ПАРЛАМЕНТ и на Съвета от Наказ кодекс,
Изготвил: Иван Георгиев- горски стражар *порядка с Регламент(ЕС)*
дата: 9.9.2026 г. г.,
Място на издаване гр.СИМИТЛИ
№ и дата на удостоверението за упражняване на
лесовъдска практика: 7206 / 25.6.2012 г.

Чл.9 б. ЕВРОПЕЙСКИ ПАРЛАМЕНТ
за правна с Регламент(ЕС)
2016/679 на Европейския
парламент и на Съвета

ЗАПОЗНАТ с технологичния план: ..... /попълва се след издаването на позволителното за сеч/
Лицето по чл. 108, ал. 2 от ЗГ, на което е издадено позволително за сеч № .....
.....
/ трите имена, подпис, дата - /
№ и дата на удостоверението за упражняване на лесовъдска практика: ..... / .....

GISExplorer

Образец по чл. 53, ал. 6 от НСГ

Одобрил: инж.Петър Гешов, заместник-директор

/име, фамилия и подпис/

дата: 3.9.2025 г.,

№ и дата на удостоверението за упражняване на лесовъдска практика: 1924-1 / 23.2.2012 г.

Чл.9 б от НУРВИДГ
във връзка с Регламент (ЕС) 2016/679 на Европейския парламент и на Съвета

Утвърдил: .....

.....

/име, фамилия/, подпис: .....

/попълва се само в случаите на чл. 53, ал. 4 от НСГ/

дата: .....,

№ и дата на удостоверението за упражняване на лесовъдска практика: ..... / .....

ТЕХНОЛОГИЧЕН ПЛАН № ....

За добив на дървесина от отдел **"81"** подотдел **"г"**

На ТП ДГС/ДЛС/УОГС СИМИТЛИ */попълва се само за държавни гори/*

Община **Симитли**; Землище **с. Полена**;

имот с (кадастрален идентификатор/КВС) № ..... , */попълва се само за недържавни гори/*

I. Схема за добива на дървесина от насаждението

М 1:10000

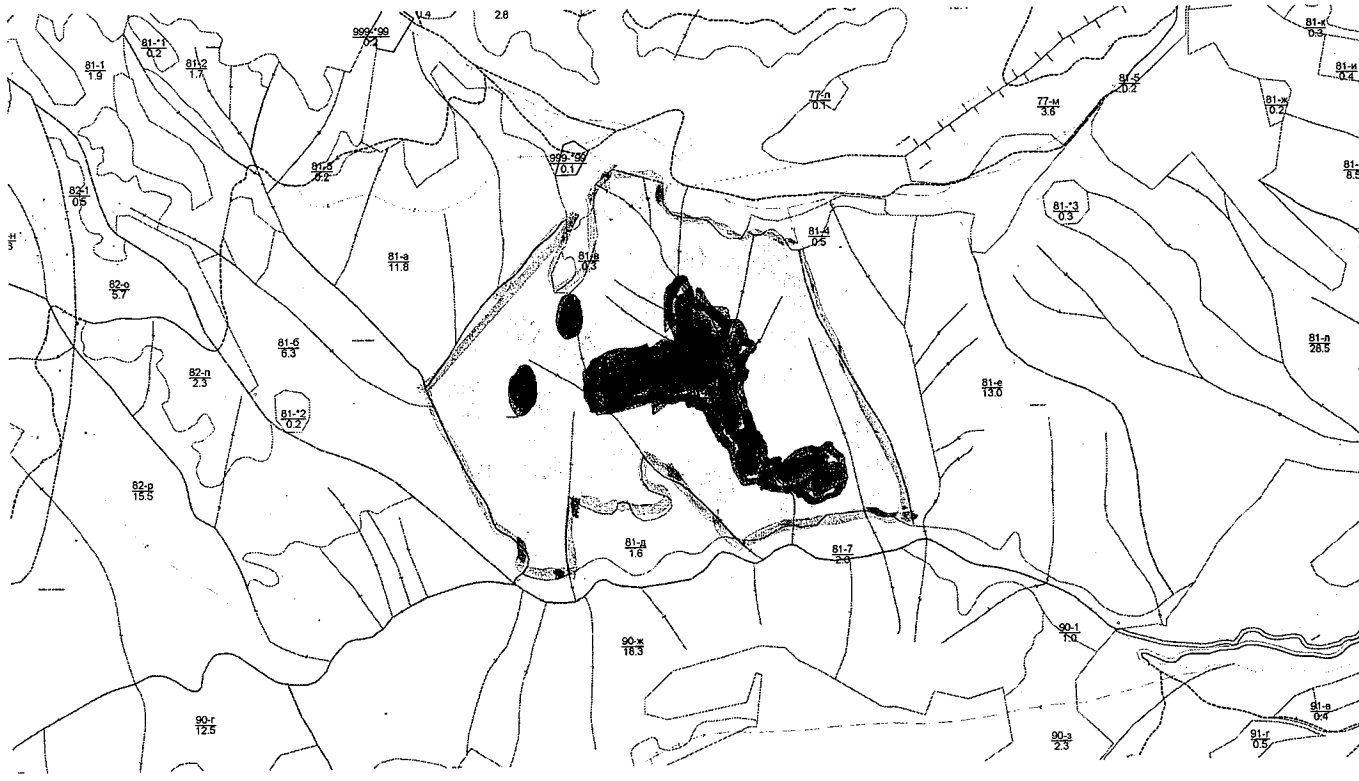

Легенда:

- ± ± ± ± проектирани коларски вр. извозни пътища
- - - - - - съществуващи извозни пътища
- съществуващ автомобилен път
- просека
- ..... (неясно)
- » » » » » проектирани тракторни вр. извозни пътища
- ▲▲▲ временен склад
- xxxxxxx трасе на въжена линия
- =+=+=+= проектиран автомобилен път

На схемата задължително се нанасят контурите на насаждението/имота, съществуващите и проектирани временни горски пътища, просеките, просеките за въжени линии, извозни пътища, временни складове както и връзката им със съществуващата автомобилна пътна мрежа.

II. Характеристика на насаждението

1. Вид на сечта: Прореждане / интензивност: 20 %

Втори вид сеч: техническа за усвояване на дървесина / интензивност: .....%;

2. Площ на подотдела: 20 ха Размер на сечището: 13. ха

3. Състав по план/програма: Черен бор - 8, Благун - 2, Мъждрян - 0, действителен: .....;

4. Запас на 1 ха: с клони 259 куб.м/ха , без клони 207 куб. м/ха;

5. Среден наклон на терена: 28 градуса;

6. Очакван добив от маркираната дървесина: **389** лежаща маса, куб.м.

GISExplorer

дърв. вид / категория	Черен бор - култури	Благун - издънкови				дърв. вид / категория	Черен бор - култури	Благун - издънкови					
едра	5					дребна	104	1				вър-шина	10
средна	198					дърва	21	60					

7. Наличие и характеристика на подраста преди сечта (състав, възраст, средна височина, % на покритие) .....
.....

8. Средно извозно разстояние .....;

9. Други характеристики на насаждението (*токовища, сватбовища, надлесни дървета, сервитути, защитени територии, Натура 2000, защитени видове описани в доклада за гори с висока консервационна стойност, мъртва дървесина, вододайни зони, биологично разнообразие и др.)*
.....
.....

II. Технологични указания и параметри на технологичната инфраструктура

1. Дървесината в насаждението да се добива при спазване на технологичната схема по т. I
2. Сечта ще се извършва с (**моторен трион**, ръчно, машини; кастренето на отсечените стъбла се извършва: в **сечище**, на временен склад) **с моторен трион ,ръчно в сечището .**
3. Извозът от сечището до временните складове ще се осъществява с **животинска теглителна сила и/или механизирано** на (цели стъбла, дълги/къси секции, сортименти, чипс и др.; с влачене по терена, изцяло натоварени) **секции,сортименти,с влачене по терена.**
4. Проектирани нови горски автомобилни пътища съгласно Наредба 5 за строителството в горските територии без промяна на предназначението им: дължина .....м. широчина .....м.
5. Изграждане и ремонт на временни извозни горски пътища:
   5.1 Тракторни допустимо разстояние между тях 40..м (не по-малко от 40 м), дължина около 2000 .м, широчина 8 м.
   5.2 Коларски - разстояние между тях.....м (не по-малко от 40 м), дължина .....м, широчина ..м

6. Просеки за въжени линии: ..... бр.
допустимо разстояние между просеките ..... м., дължина ..... м., широчина ..... м.
7. Направа на технологични просеки .....бр.
допустимо разстояние между тях .....м., дължина .....м., широчина ..... м.
8. Изграждане на нови временни складове (бр., площ в ха) .....
9. Мерки за опазване на оставащите на корен дървета, подраста, младиняка и почвата
Да не се поваля в посока на оставащите немаркирани дървета.
10. Начини за почистване на сечището **Чрез събиране на купчини на отпадъците и вършината**
11.Материалите ще се извозват до временен склад ЧЕРВЕН БРЕГ
когато мястото на временния склад няма данни,позволяващи точното му определяне или попада извън мащаба на схемата по т.1 се посочват географските му координаи в градуси,минути,секунди
12. Други указания:**Да не се оставят неразградими отпадъци в гората.**
Да се изнасят битовите отпадъци от сечището извън горските територии на определените за това места.
13. Всички операции по подготвителните и основните работи да се извършват съгласно изискванията на Правилника за здравословни и безопасни условия на труд в горите и правилата за противопожарна безопасност в горите.

Чл.9 б от НУРВИД
във връзка с Регламент(ЕС)
2016/679 на Европейския
парламент и на Съвета

Изготвил: инж.Сашо Карадачки [illegible] *милия/*
дата: 3.9.2025 г.,
Място на издаване гр.СИМИТЛИ
№ и дата на удостоверението за упражняване на лесовъдска практика: 8527 / 5.12.2012 г.
ЗАПОЗНАТ с технологичния план: ..... /попълва се след издаването на позволителното за сеч/
Лицето по чл. 108, ал. 2 от ЗГ, на което е издадено позволително за сеч № .....
.....
/ трите имена, подпис, дата - /
№ и дата на удостоверението за упражняване на лесовъдска практика: ..... / .....

GISExplorer

Образец по чл. 53, ал. 6 от НСГ

Одобрил: инж.Г... ...9 от ЗЛР, ЗГТ
Зам. Инспектор
/име, фамилия и п...

дата: 13.8.2026 г. г.,
№ и дата на удостоверението за упражняване на лесовъдска практика: 1924-1 / 23.2.2012 г.

Чл. 6 от Регламент (ЕС) 2016/679 на Европейския парламент и на Съвета

Утвърдил: .....
.....
/име, фамилия/, подпис: .....
/попълва се само в случаите на чл. 53, ал. 4 от НСГ/
дата: ..... г.,
№ и дата на удостоверението за упражняване на лесовъдска практика: ..... / .....

ТЕХНОЛОГИЧЕН ПЛАН № ....

За добив на дървесина от отдел **"81"** подотдел **"е"**
На ТП ДГС/ДЛС/УОГС СИМИТЛИ */попълва се само за държавни гори/*
Община **Симитли**; Землище **с. Полена**;
имот с (кадастрален идентификатор/КВС) № ..... , */попълва се само за недържавни гори/*

I. Схема за добива на дървесина от насаждението

М 1:10000

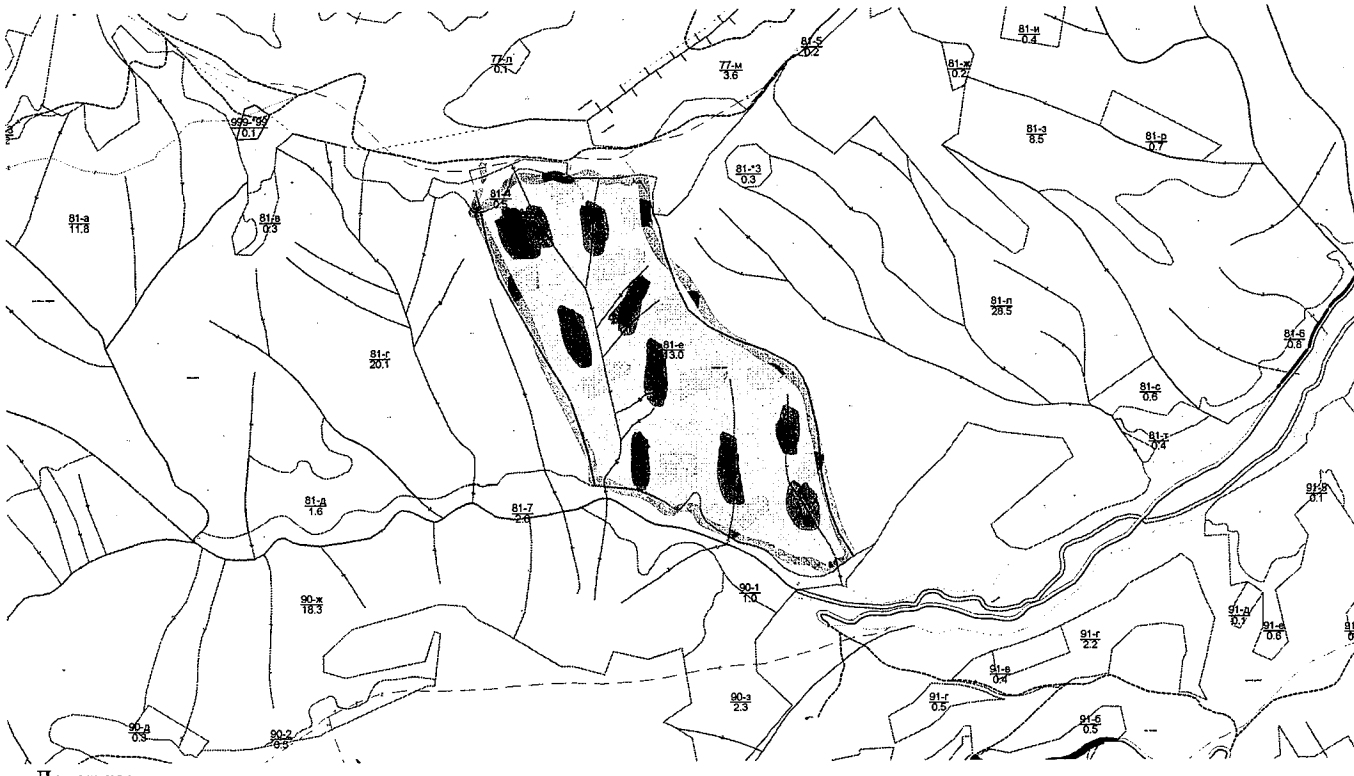

Легенда:

±±±±	проектирани коларски вр. извозни пътища	»»»»»»	проектирани тракторни вр. извозни пътища
------	съществуващи извозни пътища	▲▲▲	временен склад Изворница / Сухата река
═══	съществуващ автомобилен път	xxxxxxx	трасе на въжена линия
^^^^^^	просека	=+=+=+=	проектиран автомобилен път
	подотдел		недостъпно
	снеговал/снеголом		.....

На схемата задължително се нанасят контурите на насаждението/имота, съществуващите и проектирани временни горски пътища, просеките, просеките за въжени линии, извозни пътища, временни складове както и връзката им със съществуващата автомобилна пътна мрежа.

II. Технологични указания и параметри на технологичната инфраструктура

1. Дървесината в насаждението да се добива при спазване на технологичната схема по т. I

2. Сечта ще се извършва с (моторен трион, ръчно, машини; кастренето на отсечените стъбла се извършва: в сечище, на временен склад) **моторен трион, ръчно, машини;** кастренето на отсечените стъбла се извършва**: в сечище, на временен склад) с моторен трион ,ръчно и машинно в сечището .**

GIS Explorer

3. Извозът от сечището до временните складове ще се осъществява с **механизирано със специализиран трактор и/или сживотинска теглителна сила** на (цели стъбла, дълги/къси секции, сортименти, чипс и др.; с влачене по терена, изцяло натоварени) **секции,сортименти,с влачене по терена и изцяло натоварени.**
4. Проектирани нови горски автомобилни пътища съгласно Наредба 5 за строителството в горските територии без промяна на предназначението им: дължина .....м. широчина .....м.

5. Изграждане/ремонт на временни извозни горски пътища (вярното се подчертава):

5.1. Тракторни допустимо разстояние между тях 50 м. (не по-малко от 40 м), дължина 1800 м, широчина 8 м.

5.2. Коларски - разстояние между тях.....м (не по-малко от 40 м), дължина .....м, широчина ... м

6. Просеки за въжени линии: ..... бр.

допустимо разстояние между просеките ..... м., дължина ..... м., широчина ..... м.

7. Направа на просеки .....бр.

допустимо разстояние между тях .....м., дължина .....м., широчина ..... м.

8. Изграждане на нови временни складове (бр., площ в ха) .....

9. Мерки за опазване на оставащите на корен дървета, подраста, младиняка и почвата **Да не се поваля в посока на оставащите немаркирани дървета, подраст и младиняк.**
10. Начини на почистване на сечището **разхвърляне по цялата площ на вършината**
11. Материалите ще се извозят до временен склад ЦЪРНИЦА/СУХОТО РЕКА

когато мястото на временния склад няма данни, позволяващи точното му определяне или попада извън мащаба на схемата по т. I, се посочват географските му координати в градуси, минути и секунди.

12. Средно извозно разстояние 250м;

13. Други указания: **Да не се оставят неразградими отпадъци в гората.** Да се изнасят битовите отпадъци от сечището извън горските територии на определените за това места.

14. Всички операции по подготвителните и основните работи да се извършват съгласно изискванията на Правилника за здравословни и безопасни условия на труд в горите и правилата за противопожарна безопасност в горите.

Известно ми е, че за посочени или попълнени неверни данни в настоящия документ нося наказателна отговорност по реда на Глава де[illegible]казателния кодекс,
Изготвил: Иван Георгиев [illegible]
дата: 13.8.2026 г. г.,
Място на издаване гр.СИМИТЛИ
№ и дата на удостоверението за упражняване на
лесовъдска практика: 7206 / 25.6.2012 г.

Чл.9 б от НУРВИДЕТ
във връзка с Регламент(ЕС)
2016/679 на Европейския
парламент и на Съвета

ЗАПОЗНАТ с технологичния план: ..... /попълва се след издаването на позволителното за сеч/
Лицето по чл. 108, ал. 2 от ЗГ, на което е издадено позволително за сеч № .....
.....
/ трите имена, подпис, дата - /
№ и дата на удостоверението за упражняване на лесовъдска практика: ..... / .....

GISExplorer

Образец по чл. 53, ал. 6 от НСГ

Чл.9 б от НУРВИДГТ
във връзка с Регламент(ЕС)
2016/679 на Европейския
парламент и на Съвета

Одобрил: инж.Пе
(зам. ди рек
/име, фамилия и под

дата: 13.8.2026 г. г.,
№ и дата на удостоверението за упражняване на лесовъдска практика: 1924-1 / 23.2.2012 г.

Утвърдил: .....
.....
/име, фамилия/, подпис: .....
/попълва се само в случаите на чл. 53, ал. 4 от НСГ/
дата: ..... г.,
№ и дата на удостоверението за упражняване на лесовъдска практика: ..... / .....

ТЕХНОЛОГИЧЕН ПЛАН № ....

За добив на дървесина от отдел **"81"** подотдел **"з"**
На ТП ДГС/ДЛС/УОГС СИМИТЛИ */попълва се само за държавни гори/*
Община **Симитли**; Землище **с. Полена**;
имот с (кадастрален идентификатор/КВС) № ..... , */попълва се само за недържавни гори/*

I. Схема за добива на дървесина от насаждението

М 1:10000

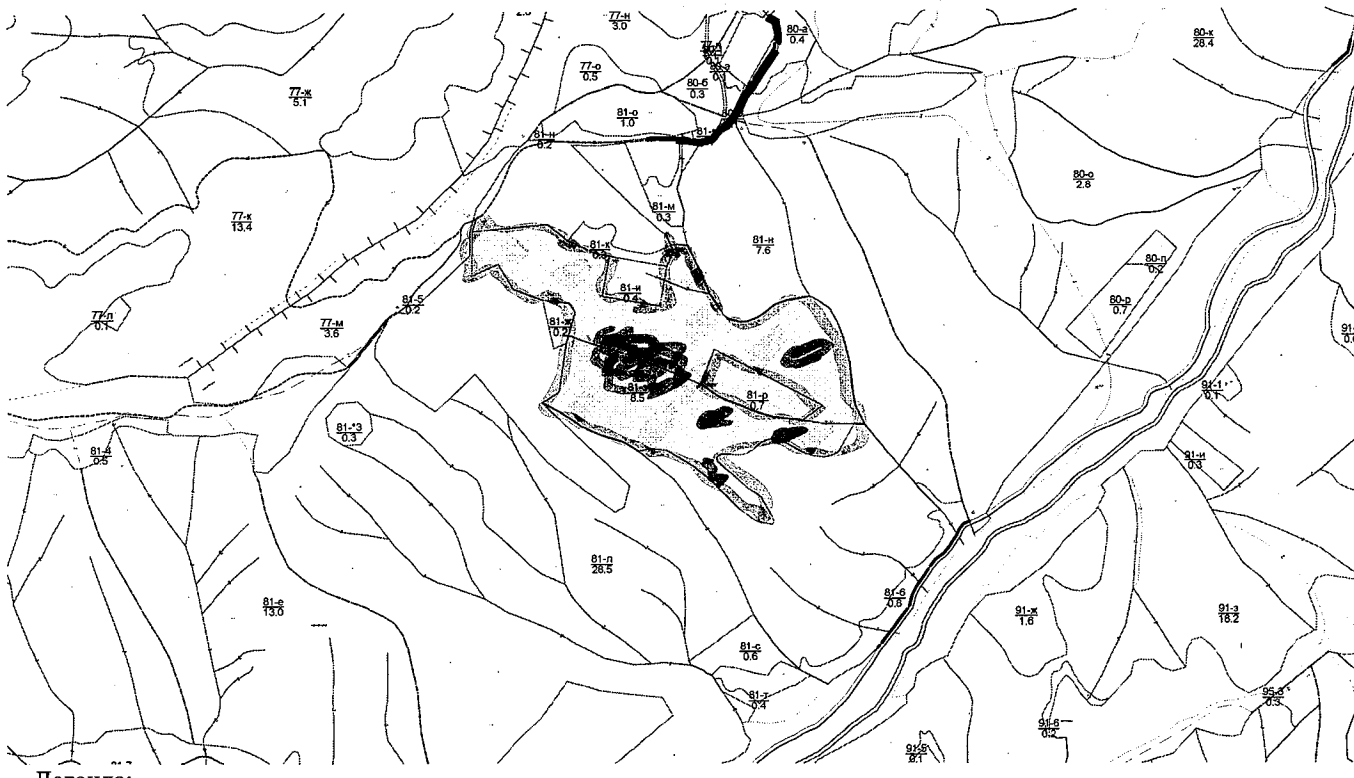

Легенда:

±±±±	проектирани коларски вр. извозни пътища	»»»»»	проектирани тракторни вр. извозни пътища
- - - - - -	съществуващи извозни пътища	▲▲▲	временен склад изгорница / сухата река
═══	съществуващ автомобилен път	xxxxxxx	трасе на въжена линия
^^^^^^^	просека	=+=+=+=	проектиран автомобилен път
	подотдел		недостъпно
	снеговал/снеголом		.....

На схемата задължително се нанасят контурите на насаждението/имота, съществуващите и проектирани временни горски пътища, просеките, просеките за въжени линии, извозни пътища, временни складове както и връзката им със съществуващата автомобилна пътна мрежа.

II. Технологични указания и параметри на технологичната инфраструктура

1. Дървесината в насаждението да се добива при спазване на технологичната схема по т. I

2. Сечта ще се извършва с (моторен трион, ръчно, машини; кастренето на отсечените стъбла се извършва: в сечище, на временен склад) **моторен трион, ръчно, машини;** кастренето на отсечените стъбла се извършва**: в сечище, на временен склад) с моторен трион ,ръчно и машинно в сечището .**

GISExplorer

3. Извозът от сечището до временните складове ще се осъществява с **механизирано със специализиран трактор и/или сживотинска теглителна сила** на (цели стъбла, дълги/къси секции, сортименти, чипс и др.; с влачене по терена, изцяло натоварени) **секции,сортименти,с влачене по терена и изцяло натоварени.**
4. Проектирани нови горски автомобилни пътища съгласно Наредба 5 за строителството в горските територии без промяна на предназначението им: дължина .....м. широчина .....м.

5. Изграждане/ремонт на временни извозни горски пътища (вярното се подчертава):

5.1. Тракторни допустимо разстояние между тях 50 м. (не по-малко от 40 м), дължина 800 м, широчина 8 м.

5.2. Коларски - разстояние между тях.....м (не по-малко от 40 м), дължина .....м, широчина ... м

6. Просеки за въжени линии: ..... бр.

допустимо разстояние между просеките ..... м., дължина ..... м., широчина ..... м.

7. Направа на просеки .....бр.

допустимо разстояние между тях .....м., дължина .....м., широчина ..... м.

8. Изграждане на нови временни складове (бр., площ в ха) .....

9. Мерки за опазване на оставащите на корен дървета, подраста, младиняка и почвата **Да не се поваля в посока на оставащите немаркирани дървета, подраст и младиняк.**
10. Начини на почистване на сечището **разхвърляне по цялата площ на вършината**
11. Материалите ще се извозят до временен склад ЦЪРНИЦА/СУХОТО РЕКА

когато мястото на временния склад няма данни, позволяващи точното му определяне или попада извън мащаба на схемата по т. I, се посочват географските му координати в градуси, минути и секунди.

12. Средно извозно разстояние 250м;

13. Други указания: **Да не се оставят неразградими отпадъци в гората.** Да се изнасят битовите отпадъци от сечището извън горските територии на определените за това места.

14. Всички операции по подготвителните и основните работи да се извършват съгласно изискванията на Правилника за здравословни и безопасни условия на труд в горите и правилата за противопожарна безопасност в горите.

Известно ми е, че за посочени или попълнени неверни данни в настоящия документ нося наказателна отговорност по реда на Глава девета от Наказателния кодекс,
Изготвил: Георги Георгиев - горски стопанин с Регламент (ЕС) 2016/679 на Европейския парламент и на Съвета
дата: 13.8.2026 г. г.,
Място на издаване гр.СИМИТЛИ
№ и дата на удостоверението за упражняване на
лесовъдска практика: 7203 / 25.6.2012 г.

ЗАПОЗНАТ с технологичния план: ..... /попълва се след издаването на позволителното за сеч/
Лицето по чл. 108, ал. 2 от ЗГ, на което е издадено позволително за сеч № .....
.....
/ трите имена, подпис, дата - /
№ и дата на удостоверението за упражняване на лесовъдска практика: ..... / .....

GISExplorer

Образец по чл. 53, ал. 6 от НСГ

Одобрил: инж.Петър Гешев (зам.-директор)

/име, фамилия и подпис/

дата: 14.8.2026 г. г.,

№ и дата на удостоверението за упражняване на лесовъдска практика: 1924-1 / 23.2.2012 г.

Чл.9 6 от НУРЕНД/Т
във връзка с Регламент(ЕС) 2016/679 на Европейския парламент и на Съвета

Утвърдил: .....

.....

/име, фамилия/, подпис: .....

/попълва се само в случаите на чл. 53, ал. 4 от НСГ/

дата: ..... г.,

№ и дата на удостоверението за упражняване на лесовъдска практика: ..... / .....

ТЕХНОЛОГИЧЕН ПЛАН № ....

За добив на дървесина от отдел **"81"** подотдел **"л"**

На ТП ДГС/ДЛС/УОГС СИМИТЛИ */попълва се само за държавни гори/*

Община **Симитли**; Землище **с. Полена**;

имот с (кадастрален идентификатор/КВС) № ..... , */попълва се само за недържавни гори/*

I. Схема за добива на дървесина от насаждението

М 1:10000

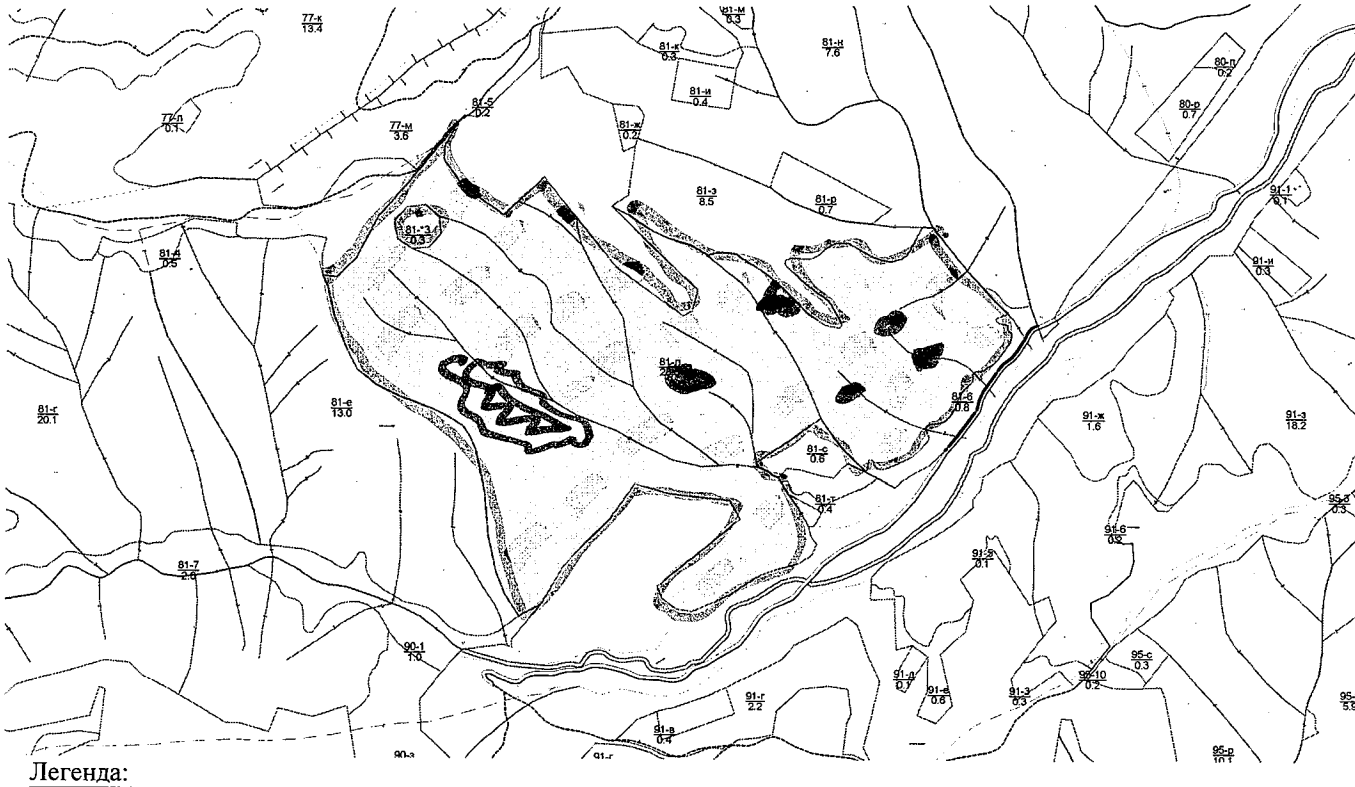

Легенда:

±±±±	проектирани коларски вр. извозни пътища	»»»»»	проектирани тракторни вр. извозни пътища
- - - - - -	съществуващи извозни пътища	▲▲▲	временен склад
═══	съществуващ автомобилен път	xxxxxxx	трасе на въжена линия
^^^^^^^	просека	=+=+=+=	проектиран автомобилен път
	подотдел		недостъпно
	снеговал/снеголом		.....

Изворница/сухата река

На схемата задължително се нанасят контурите на насаждението/имота, съществуващите и проектирани временни горски пътища, просеките, просеките за въжени линии, извозни пътища, временни складове както и връзката им със съществуващата автомобилна пътна мрежа.

II. Технологични указания и параметри на технологичната инфраструктура

1. Дървесината в насаждението да се добива при спазване на технологичната схема по т. I

2. Сечта ще се извършва с (моторен трион, ръчно, машини; кастренето на отсечените стъбла се извършва: в сечище, на временен склад) **моторен трион**, **ръчно, машини;** кастренето на отсечените стъбла се извършва**: в сечище, на временен склад) с моторен трион ,ръчно и машинно в сечището .**

GISExplorer

3. Извозът от сечището до временните складове ще се осъществява с **механизирано със специализиран трактор и/или сживотинска теглителна сила** на (цели стъбла, дълги/къси секции, сортименти, чипс и др.; с влачене по терена, изцяло натоварени) **секции,сортименти,с влачене по терена и изцяло натоварени.**
4. Проектирани нови горски автомобилни пътища съгласно Наредба 5 за строителството в горските територии без промяна на предназначението им: дължина .....м. широчина .....м.

5. Изграждане/ремонт на временни извозни горски пътища (вярното се подчертава):

5.1. Тракторни допустимо разстояние между тях 50 м. (не по-малко от 40 м), дължина 2500 м, широчина 8 м.

5.2. Коларски - разстояние между тях.....м (не по-малко от 40 м), дължина .....м, широчина ... м

6. Просеки за въжени линии: ..... бр.

допустимо разстояние между просеките ..... м., дължина ..... м., широчина ..... м.

7. Направа на просеки .....бр.

допустимо разстояние между тях .....м., дължина .....м., широчина ..... м.

8. Изграждане на нови временни складове (бр., площ в ха) .....

9. Мерки за опазване на оставащите на корен дървета, подраста, младиняка и почвата **Да не се поваля в посока на оставащите немаркирани дървета, подраст и младиняк.**
10. Начини на почистване на сечището **разхвърляне по цялата площ на вършината**
11. Материалите ще се извозят до временен склад ЦЪРНИЦА/СУХОТО РЕКА

когато мястото на временния склад няма данни, позволяващи точното му определяне или попада извън мащаба на схемата по т. I, се посочват географските му координати в градуси, минути и секунди.

12. Средно извозно разстояние 250м;

13. Други указания: **Да не се оставят неразградими отпадъци в гората.** Да се изнасят битовите отпадъци от сечището извън горските територии на определените за това места.

14. Всички операции по подготвителните и основните работи да се извършват съгласно изискванията на Правилника за здравословни и безопасни условия на труд в горите и правилата за противопожарна безопасност в горите.

Известно ми е, че за посочени или попълнени неверни данни в настоящия документ нося наказателна отговорност по р... н. Е... на довера о... ...елния кодекс,
Изготвил: Иван Георгиев - гор... /*...ия*/
дата: 14.8.2026 г. г.,
Място на издаване гр.СИМИТЛ...
№ и дата на удостоверението за упражняване на
лесовъдска практика: 7206 / 25.6.2012 г.

Чл.9 б от НУРЗЛДЛ
във връзка с Регламент (ЕС) 2016/679 на Европейския парламент и на Съвета

ЗАПОЗНАТ с технологичния план: ..... /попълва се след издаването на позволителното за сеч/
Лицето по чл. 108, ал. 2 от ЗГ, на което е издадено позволително за сеч № .....
.....
/ трите имена, подпис, дата - /

GISExplorer

Образец по чл. 53, ал. 6 от НСГ

Одобрил: инж.Пет
Зам. Директор
/име, фамилия и подп

Чл.9 б от КУТВДГТ
във връзка с Регламент(ЕС)
2016/679 на Европейския
парламент и на Съвета

дата: 13.8.2026 г. г.,
№ и дата на удостоверението за упражняване на лесовъдска практика: 1924-1 / 23.2.2012 г.

Утвърдил: .....
.....
/име, фамилия/, подпис: .....
/попълва се само в случаите на чл. 53, ал. 4 от НСГ/
дата: ..... г.,
№ и дата на удостоверението за упражняване на лесовъдска практика: ..... / .....

ТЕХНОЛОГИЧЕН ПЛАН № ....

За добив на дървесина от отдел **"81"** подотдел **"н"**
На ТП ДГС/ДЛС/УОГС СИМИТЛИ */попълва се само за държавни гори/*
Община **Симитли**; Землище **с. Полена**;
имот с (кадастрален идентификатор/КВС) № ..... , */попълва се само за недържавни гори/*

I. Схема за добива на дървесина от насаждението

М 1:10000

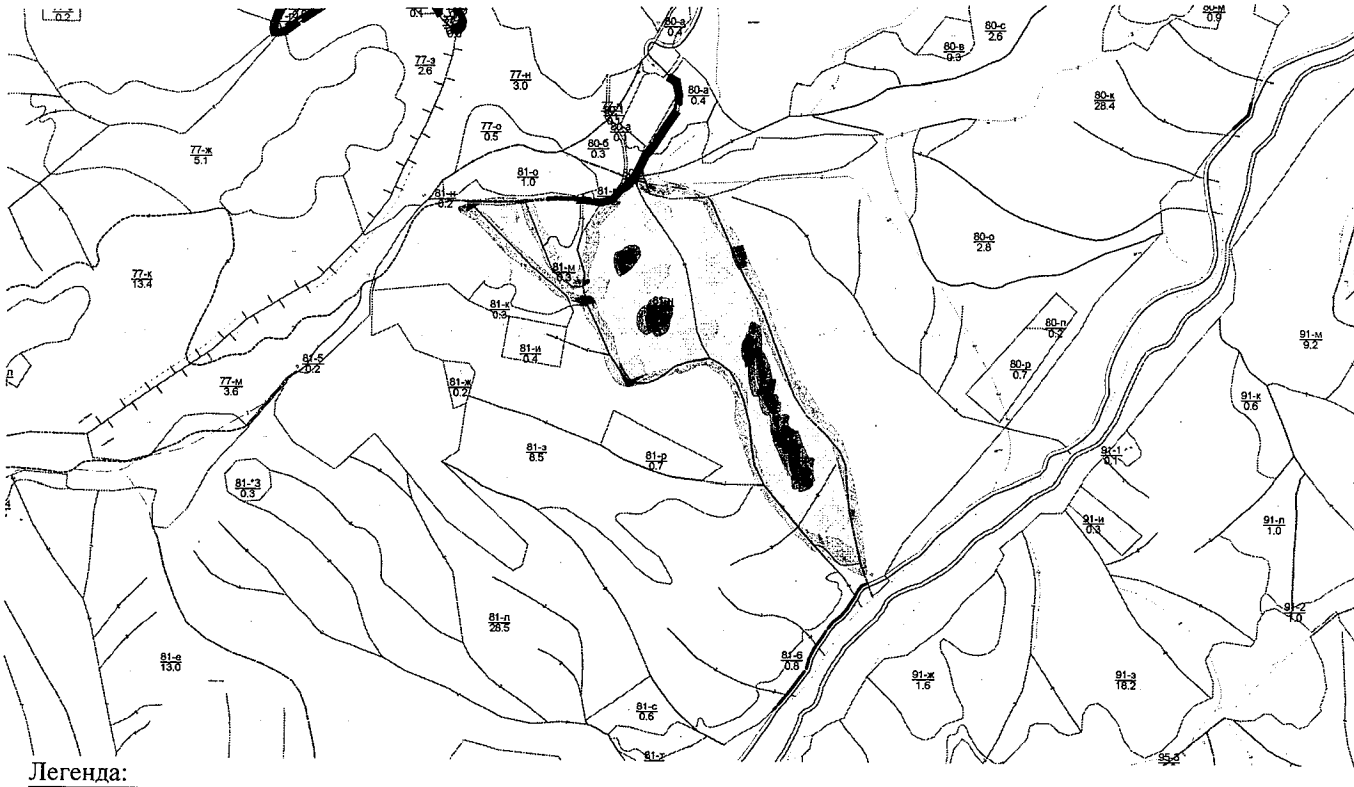

Легенда:

±±±±	проектирани коларски вр. извозни пътища	»»»»»	проектирани тракторни вр. извозни пътища
------	съществуващи извозни пътища	▲▲▲	временен склад Кубрница / Сухата река
═══	съществуващ автомобилен път	xxxxxxx	трасе на въжена линия
^^^^^^^	просека	=+=+=+=	проектиран автомобилен път
	подотдел		недостъпно
	снеговал/снеголом		.....

На схемата задължително се нанасят контурите на насаждението/имота, съществуващите и проектирани временни горски пътища, просеките, просеките за въжени линии, извозни пътища, временни складове както и връзката им със съществуващата автомобилна пътна мрежа.

II. Технологични указания и параметри на технологичната инфраструктура

1. Дървесината в насаждението да се добива при спазване на технологичната схема по т. I

2. Сечта ще се извършва с (моторен трион, ръчно, машини; кастренето на отсечените стъбла се извършва: в сечище, на временен склад) **моторен трион, ръчно, машини;** кастренето на отсечените стъбла се извършва: **в сечище, на временен склад) с моторен трион ,ръчно и машинно в сечището .**

GISExplorer

3. Извозът от сечището до временните складове ще се осъществява с **механизирано със специализиран трактор и/или сживотинска теглителна сила** на (цели стъбла, дълги/къси секции, сортименти, чипс и др.; с влачене по терена, изцяло натоварени) **секции,сортименти,с влачене по терена и изцяло натоварени.**
4. Проектирани нови горски автомобилни пътища съгласно Наредба 5 за строителството в горските територии без промяна на предназначението им: дължина .....м. широчина .....м.

5. Изграждане/ремонт на временни извозни горски пътища (вярното се подчертава):

5.1. Тракторни допустимо разстояние между тях 50 м. (не по-малко от 40 м), дължина 800 м, широчина 8 м.

5.2. Коларски - разстояние между тях.....м (не по-малко от 40 м), дължина .....м, широчина ... м

6. Просеки за въжени линии: ..... бр.

допустимо разстояние между просеките ..... м., дължина ..... м., широчина ..... м.

7. Направа на просеки .....бр.

допустимо разстояние между тях .....м., дължина .....м., широчина ..... м.

8. Изграждане на нови временни складове (бр., площ в ха) .....

9. Мерки за опазване на оставащите на корен дървета, подраста, младиняка и почвата **Да не се поваля в посока на оставащите немаркирани дървета, подраст и младиняк.**
10. Начини на почистване на сечището **разхвърляне по цялата площ на върша**
11. Материалите ще се извозят до временен склад ЦЪРНИЦА/СУХОТО РЕКА

когато мястото на временния склад няма данни, позволяващи точното му определяне или попада извън мащаба на схемата по т. I, се посочват географските му координати в градуси, минути и секунди.

12. Средно извозно разстояние 250м;

13. Други указания: **Да не се оставят неразградими отпадъци в гората.** Да се изнасят битовите отпадъци от сечището извън горските територии на определените за това места.

14. Всички операции по подготвителните и основните работи да се извършват съгласно изискванията на Правилника за здравословни и безопасни условия на труд в горите и правилата за противопожарна безопасност в горите.

Известно ми е, че за посочени или попълнени неверни данни в настоящия документ нося наказателна отговорност по реда на Глава девета от Наказателния кодекс,
Изготвил: Георги Георгиев - го*лия/*
дата: 13.8.2026 г. г.,
Място на издаване гр.СИМИТЛ
№ и дата на удостоверението за упражняване на
лесовъдска практика: 7203 / 25.6.2012 г.

Чл.9 б от НУРВИДГТ
във връзка с Регламент(ЕС)
2016/679 на Европейския
парламент и на Съвета

ЗАПОЗНАТ с технологичния план: ..... /попълва се след издаването на позволителното за сеч/
Лицето по чл. 108, ал. 2 от ЗГ, на което е издадено позволително за сеч № .....
.....
/ трите имена, подпис, дата - /
№ и дата на удостоверението за упражняване на лесовъдска практика: ..... / .....

GISExplorer